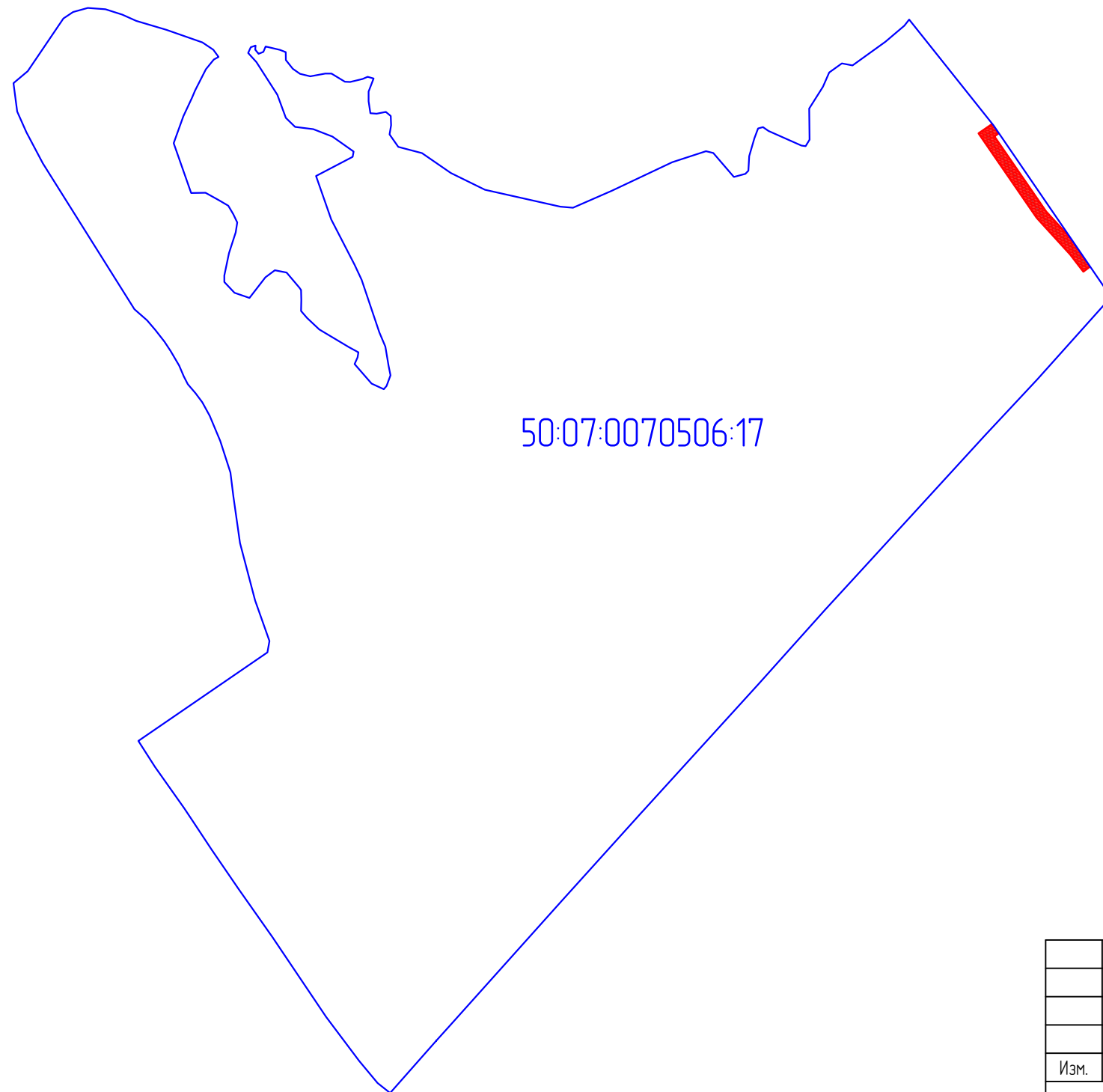











Схема границ публичного сервитута в границах земельного участка 50:07:0070506:17

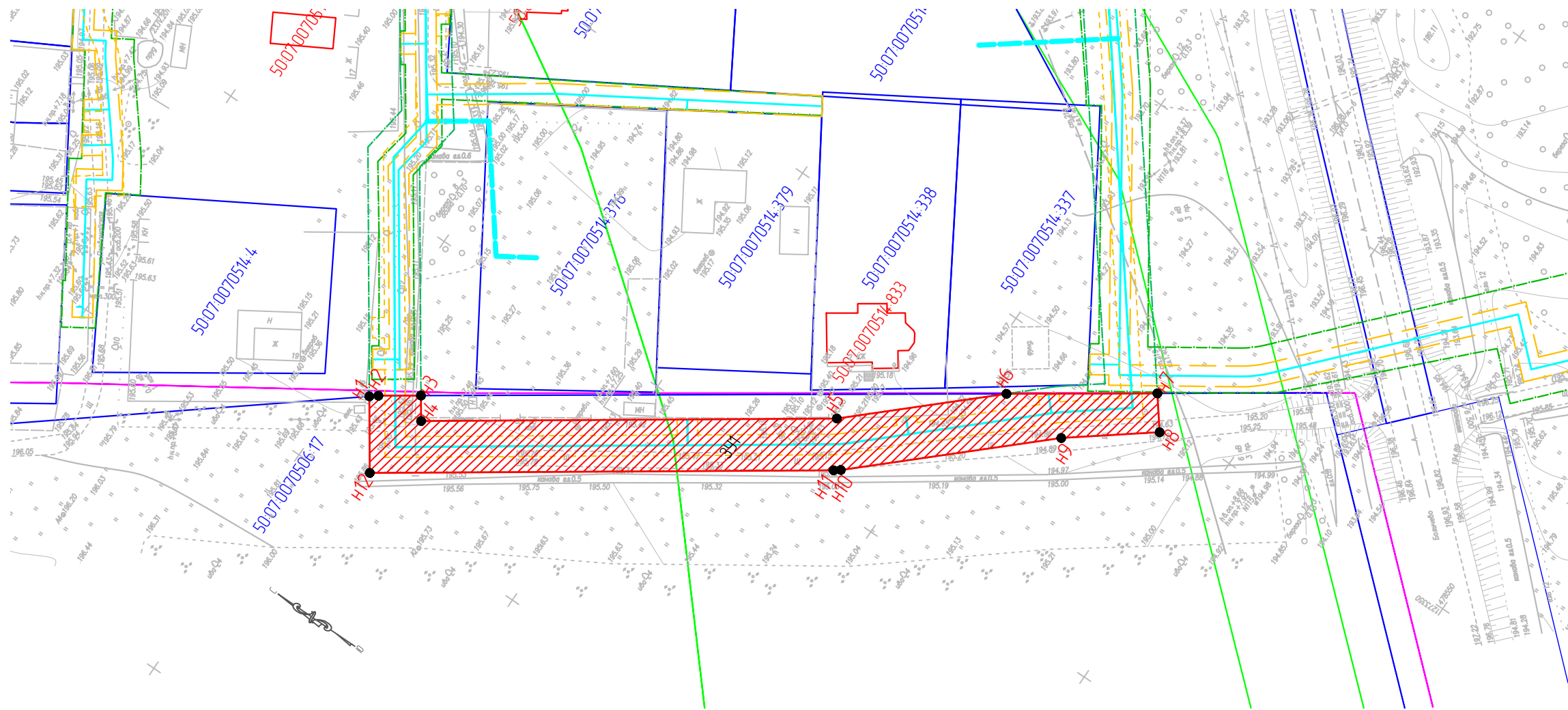
Экспликация земельных участков				
Номер ЗУ	Кадастровый номер	Категория земель	Вид разрешенного использования	Площадь кв.м.
ЗУ1	50:07:0070506:17	Земли сельскохозяйственного назначения	Под дачное строительство	442800



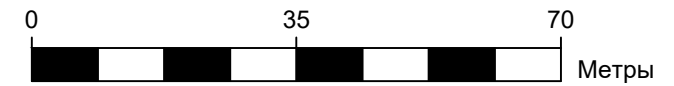
- Условные обозначения
-  Границы установления публичного сервитута
 -  Граница земельного участка, сведения о которой имеются в ЕГРН
 -  50:07:0070506:17 Номер земельного участка, сведения о котором имеются в ЕГРН
 -  Н1 Характерная точка, сведения о которой достаточны для определения её на местности
 -  Проектируемый газопровод
 -  Охранная зона проектируемого газопровода

Согласовано				
	Взам.инв.№			
	Подп. и дата			
Инв. № подл.				

						ГД2017-8.2//ГИ-ЗК-СГПС			
						"Газификация с. Осташево сельского поселения Осташевское" Волоколамского муниципального района Московской области			
Изм.	Кол.уч.	Лист	№ док.	Подпись	Дата	Схема границ публичного сервитута	Стадия	Лист	Листов
							П	1	2
Разработал		Зезюлин			10,19	1:1000			
Проверил		Лопарева			10,19				



Номер точки	Дирекционные углы (град. мин. сек.)	Длина линии(м)	X координата	Y координата
н1			478745.10	1273267.04
н2	141° 29' 37"	1.75	478743.73	1273268.13
н3	145° 37' 00"	8.25	478736.92	1273272.79
н4	235° 24' 28"	4.93	478734.12	1273268.73
н5	145° 25' 56"	80.56	478667.78	1273314.44
н6	137° 29' 22"	33.21	478643.30	1273336.88
н7	145° 36' 13"	29.24	478619.17	1273353.40
н8	232° 25' 53"	7.54	478614.57	1273347.42
н9	322° 25' 20"	19.10	478629.71	1273335.77
н10	317° 31' 32"	43.17	478661.55	1273306.62
н11	323° 27' 32"	1.39	478662.67	1273305.79
н12	325° 26' 56"	89.87	478736.69	1273254.82
н1	55° 27' 49"	14.83	478745.10	1273267.04
Площадь: 1539 кв.м.		Периметр: 333,84 м.		



Условные обозначения

- Границы установления публичного сервитута
- Граница земельного участка, сведения о которой имеются в ЕГРН
- 5007.0070506.17 Номер земельного участка, сведения о котором имеются в ЕГРН
- н1 Характерная точка, сведения о которой достаточны для определения её на местности
- Проектируемый газопровод
- Охранная зона проектируемого газопровода

Согласовано			
Взаимн.№			
Подп. и дата			
Инв. № подл.			

Изм.	Колуч.	Лист	№ док.	Подпись	Дата